

СЛУЖБА ПО ГЕОДЕЗИЯ, КАРТОГРАФИЯ И КАДАСТЪР - гр.София град

КОПИЕ ОТ КАДАСТРАЛНА КАРТА С ДАННИ ОТ КРНИ

Поземлен имот с идентификатор **00357.5357.475**

Гр. **Нови Искър**, общ. **Столична**, обл. **София град**

По кадастралната карта и кадастралните регистри, одобрени със **Заповед РД-18-3 / 11.01.2012г.**
на **ИЗПЪЛНИТЕЛЕН ДИРЕКТОР НА АГКК**

Последно изменение със заповед: **няма издадена заповед за изменение в КККР**

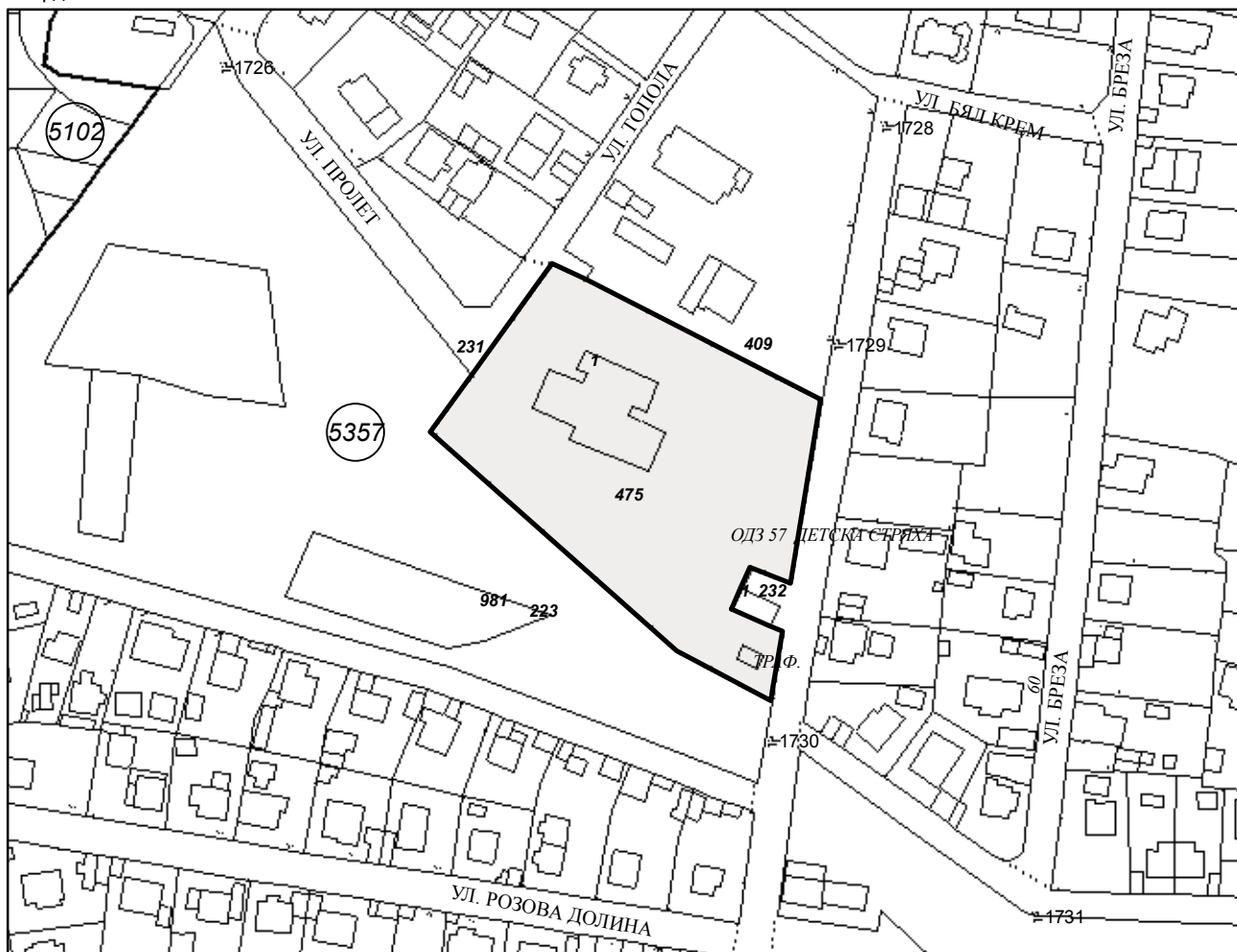
Адрес на поземления имот: **гр. Нови Искър, район Нови Искър**

Площ: **6896 кв.м**

Трайно предназначение на територията: **Урбанизирана**

Начин на трайно ползване: **За друг обществен обект, комплекс**

Координатна система 1970г.

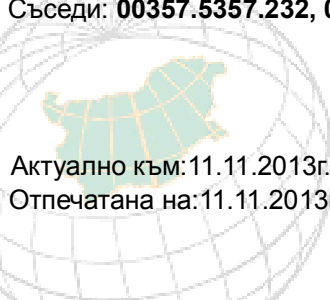


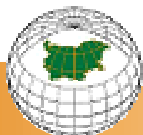
М 1:2000

Стар идентификатор: **няма**

Номер по предходен план: **475, квартал: 86, парцел: III,0**

Съседни: **00357.5357.232, 00357.5357.409, 00357.5357.230, 00357.5357.231, 00357.5357.223**





Собственици:

1. **000696327, СТОЛИЧНА ОБЩИНА**

Няма документ за собственост № 0 том 0 от 0000г., издаден от ---

Носители на други вещни права:

няма данни

Сгради, които попадат върху имота

1. Сграда **00357.5357.475.1**: застроена площ **657 кв.м.**, брой етажи **3**, предназначение: **Сграда за детско заведение**

2. Сграда **00357.5357.475.2**: застроена площ **26 кв.м.**, брой етажи **1**, предназначение: **Сграда за енергопроизводство**